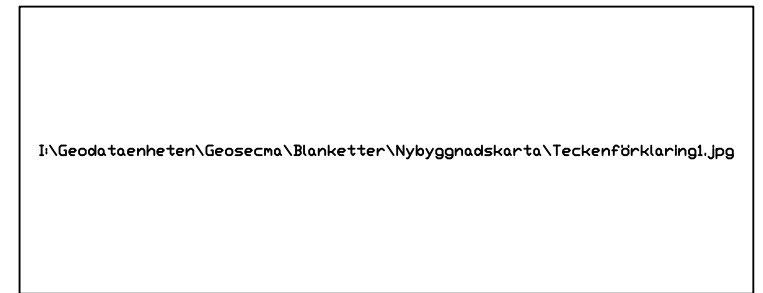


# LERUMS KOMMUN

## NYBYGGNADSKARTA

Fastighetsbeteckning Skallsjö 1:8 (del av)	Planummer UPL
Gatuadress	Areal m <sup>2</sup> -

KOORDINATFÖRTECKNING			
Punkt	X-Koordinat	Y-Koordinat	Markering
4222	6408325,67	170273,90	RM
4231	6408419,17	170287,98	RM
4232	6408336,29	170310,92	RM



BYGGFIX: På gränrör 4231 = + 65,0  
 PLANER OCH BESTÄMMELSER: Se bifogade bestämmelser

Ledningsuppgifter Typ	VG höjd i förbindelsep	Diameter i förbindelsep	Teckenförklaring
Vatten finns ej	-	-	
Dagvatten finns ej	-	-	
Spillvatten finns ej	-	-	

Kartan upprättad av  
**Hans Wiberg**

Granskad va  
 -

Datum 2016-01-20

Mätklass  
 3

Granskad plan  
 LP

Underskrift

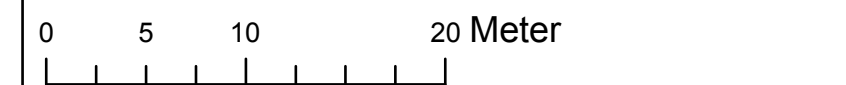
Beteckningsstandard  
 MHK-Ka.D

Ritningsnr:  
 4304

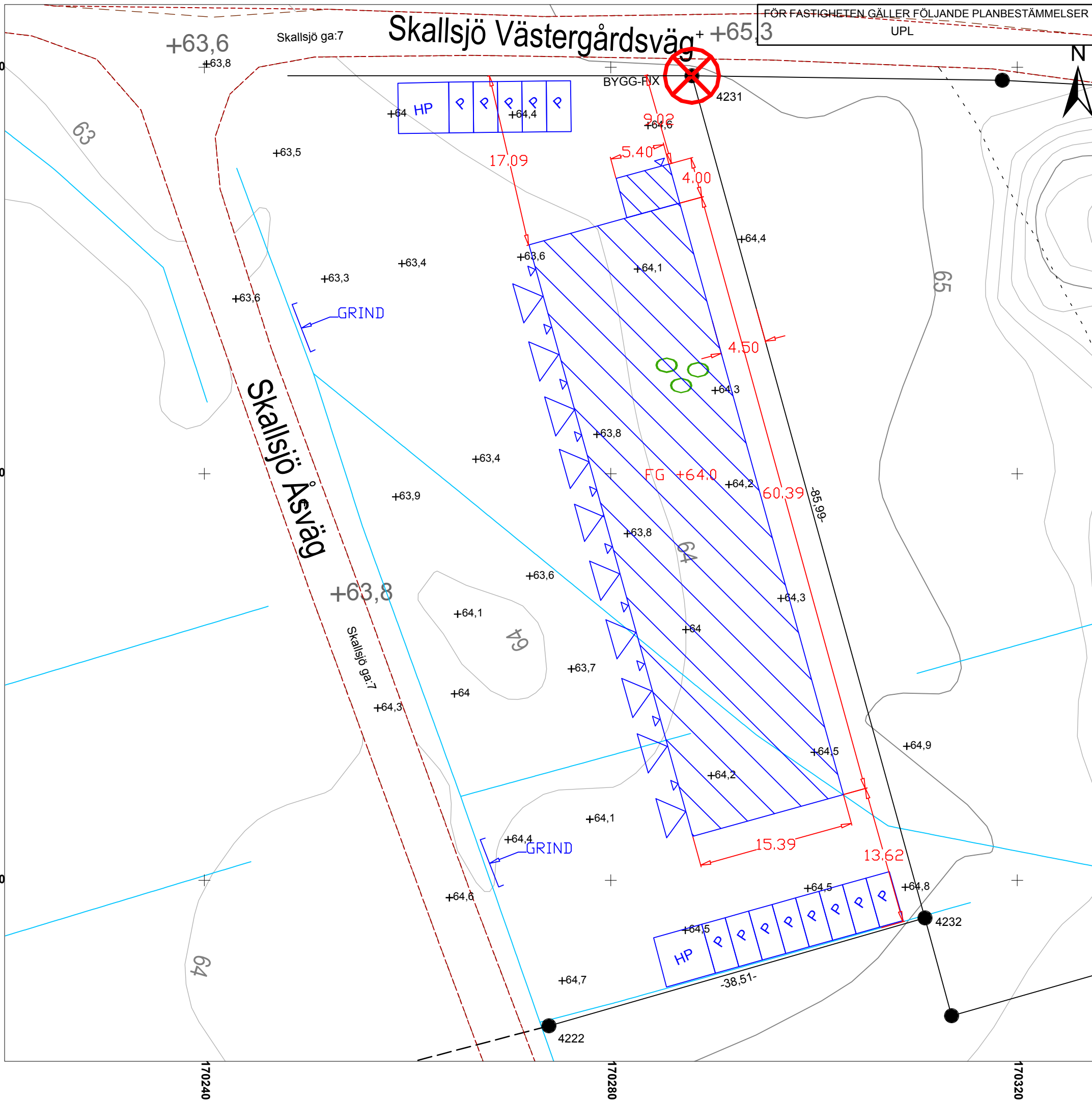
Koordinatsystem i plan  
**Sweref 99 12 00**

Koordinatsystem i höjd  
**RH 2000**

Skala  
**1:400**



Telekablar redovisas ej på nybyggnadskartan. Byggnerrnen uppmanas att före projektering kontakta Telia AB för kabelanvisning. VA-anslutning får inte ske innan anläggningsavgift är betald. Innan ledningsarbete inom tomtmark påbörjas kontakta kommunens Va-enhet: Anna Nilsson tel: 0302-52 11 53 eller 52 11 65 Mättsatt husläge och markplanering skall redovisas på nybyggnadskartan. Planinformation och bakgrundskarta redovisas på nybyggnadskartan. Planinformation och bakgrundskarta redovisas enbart fullständigt inom den fastighet nybyggnadskartan avser.



FÖR FASTIGHETEN GÄLLER FÖLJANDE PLANBESTÄMMELSER  
 UPL