


LERUMS KOMMUN

NYBYGGNADSKARTA

Fastighetsbeteckning Lekstorp 2:19	Planummer SLD 207
Gatuadress Finns ingen gatuadress ännu	Areal m ² 16696

KOORDINATFÖRTECKNING			
Punkt	X-Koordinat	Y-Koordinat	Markering
3779	6413277,72	166671,45	-
3800	6413282,16	166671,46	-
60867	6413358,30	166637,85	RM
60869	6413318,83	166661,66	RM
60885	6413245,04	166564,51	RM
60886	6413247,16	166553,91	RM
60887	6413282,28	166544,35	RM




BYGGFIX: Spik i asfalt = + 67,5
 PLANER OCH BESTÄMMELSER: Se bifogade bestämmelser

Ledningsuppgifter	VG höjd i förbindelsep	Diameter i förbindelsep	Teckenförklaring
Vatten	Norra	-	PE
	Södra	-	PE
Dagvatten	Norra	64,3	Plast
	Södra	63,9	Plast
Spillvatten	Norra	63,9	Plast
	Södra	63,5	Plast

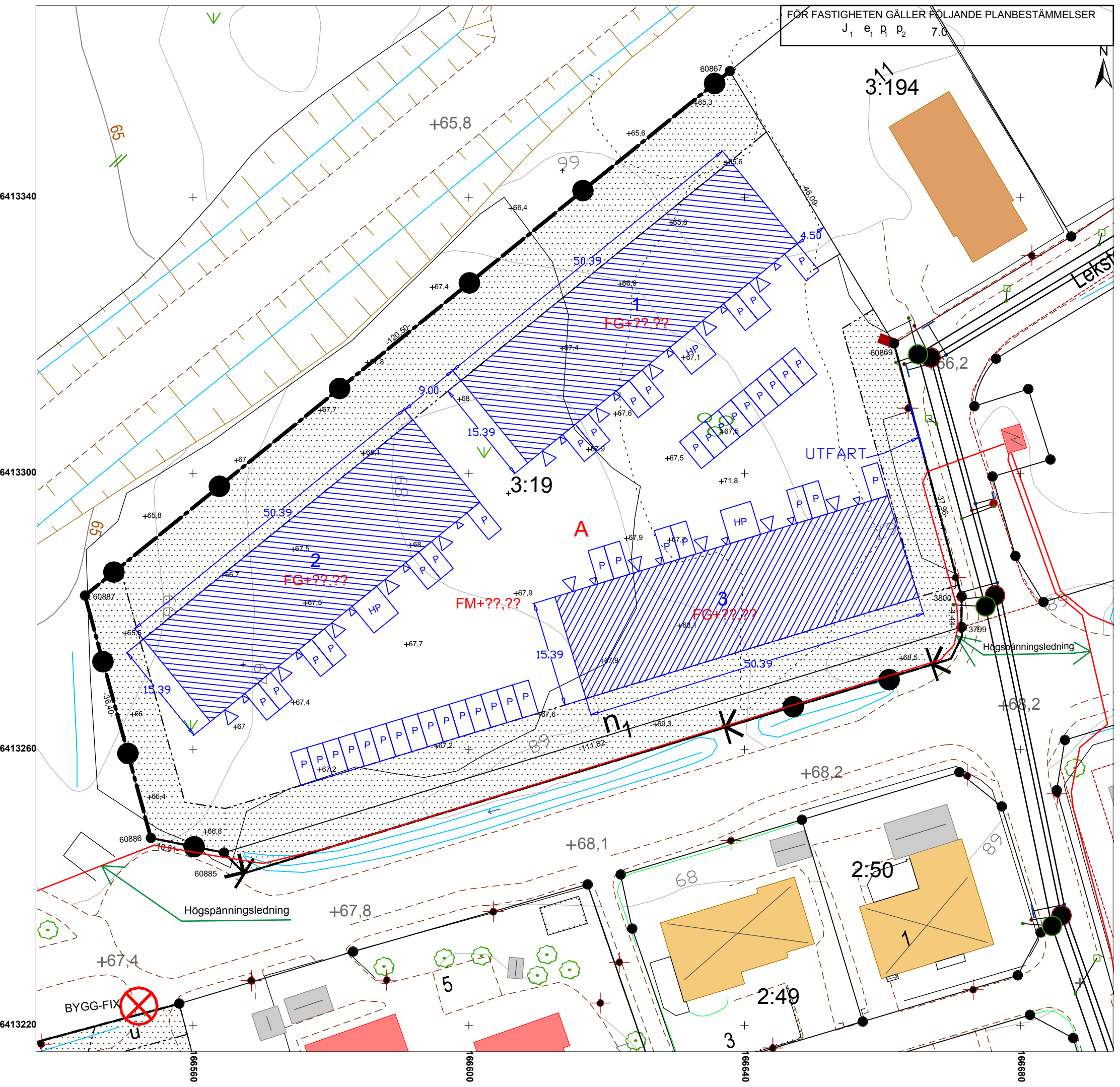
Kartan upprättad av
Hans Wiberg

Datum 2016-01-22	Måtklass 3	Granskad plan LP
Underskrift	Beteckningsstandard MHK-Ka.D	Ritningsnr: 4305

Koordinatsystem i plan Sweref 99 12 00	Koordinatsystem i höjd RH 2000	Skala 1:400
--	--	-----------------------



Telekablar redovisas ej på nybyggnadskartan. Byggherren uppmanas att före projektering kontakta Telia AB för kabelanvisning. VA-anslutning får inte ske innan anläggningsavgift är betald. Innan ledningsarbete inom tomtmark påbörjas kontakta kommunens Va-enhet: Anna Nilsson tel: 0302-52 11 53 eller 52 11 65. Måttsett husläge och markplanering skall redovisas på nybyggnadskartan. Planinformation och bakgrundskarta redovisas på nybyggnadskartan. Planinformation och bakgrundskarta redovisas enbart fullständigt inom den fastighet nybyggnadskartan avser.



FÖR FASTIGHETEN GÄLLER FÖLJANDE PLANBESTÄMMELSER
 J₁ e₁ p₁ p₂ 7.0